


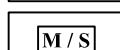

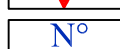




-  Corso d'acqua recettore finale
-  Bacino d'utenza della rete di pubblica fognatura
- AG01814003** Codice identificativo bacino d'utenza e impianto fognario
-  Condotto fognario esistente di rete mista
-  Manufatto derivatore (M) / Stazione di sollevamento (S)
-  Scaricatore di piena (N° = numero identificativo progressivo dello scarico)
-  Scarico terminale della rete fognaria (N° = numero identificativo progressivo dello scarico)
-  Impianto di depurazione
- CONFINI AMMINISTRATIVI**
-  Confine Comunale

COMUNE DI SANTA GIULETTA
 Provincia di Pavia



PGT 2012

ai sensi della L.R. 11 marzo 2005, n. 12 e s.m.i.

PIANO DEI SERVIZI

Progettisti Incaricati
 Pianificazione urbanistica
 Valutazione Ambientale Strategica
 dott. ing. Fabrizio Sisti
 via C. Battisti, 46 - Stradella (PV)

Componente geologica e sismica
 dott. geol. Daniele Calvi
 via A. Gramsci 22 - Stradella (PV)

Classificazione acustica
 dott. ing. Maria Novella Violato
 via San Biagio, 14 - Garlasco (PV)

Collaboratori
 Pianificazione urbanistica
 dott. arch. Cristiano Alberti
 dott. ing. arch. Viola Cappelletti
 Valutazione Ambientale Strategica
 dott. ing. arch. Viola Cappelletti

Maurizio Brandolini
 Assessore all'urbanistica
 ing. Maurizio Modena

Responsabile del procedimento
 geom. Andrea Mussi

Segretario Comunale
 dott. Maria Cristina Leone

Tavola PS.04
RETE FOGNATURA

scala 1:10.000

ottobre 2012

